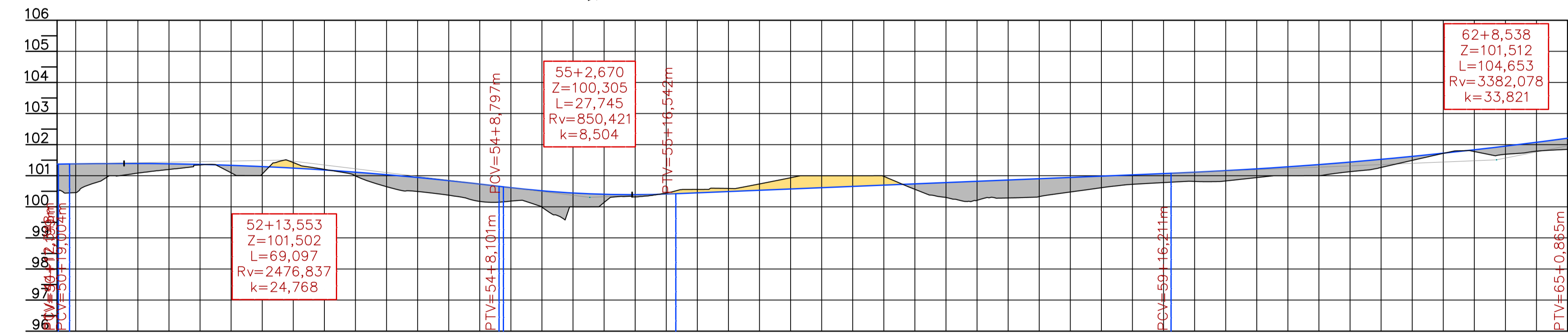


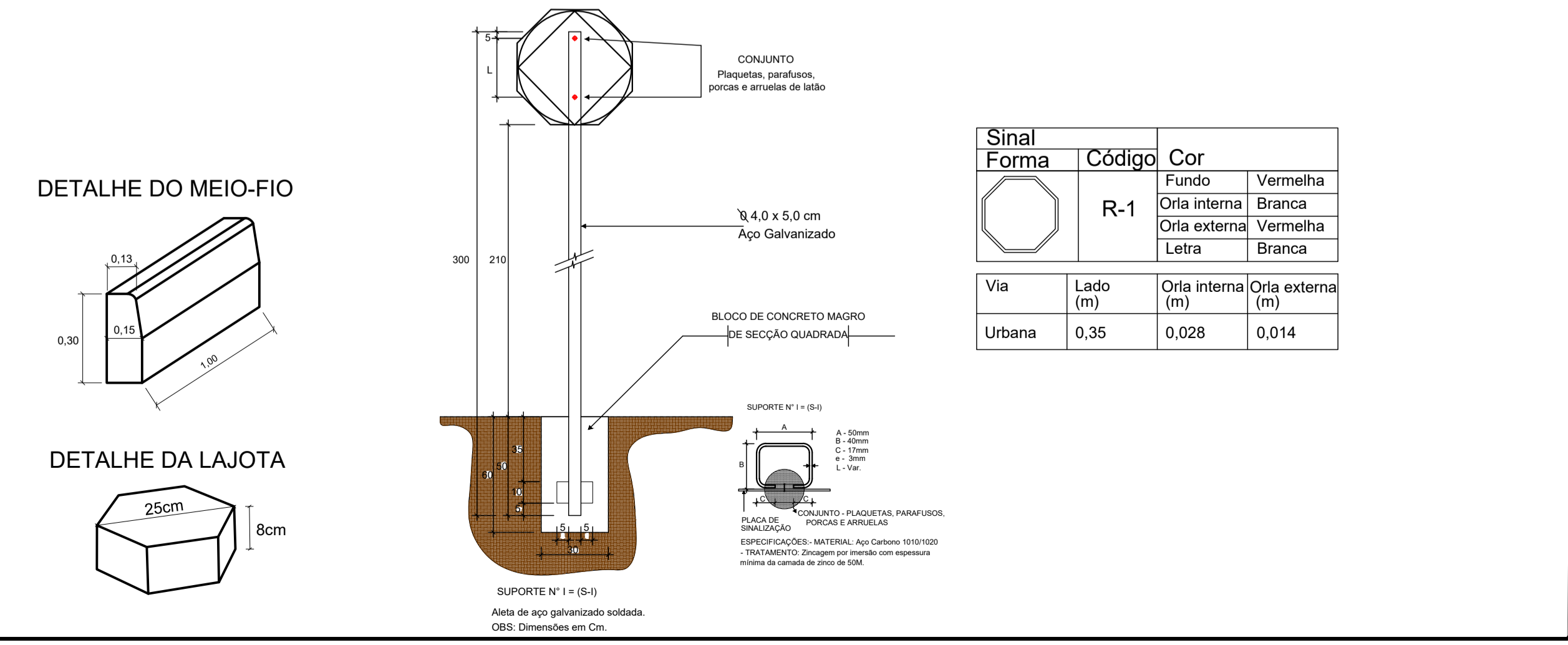
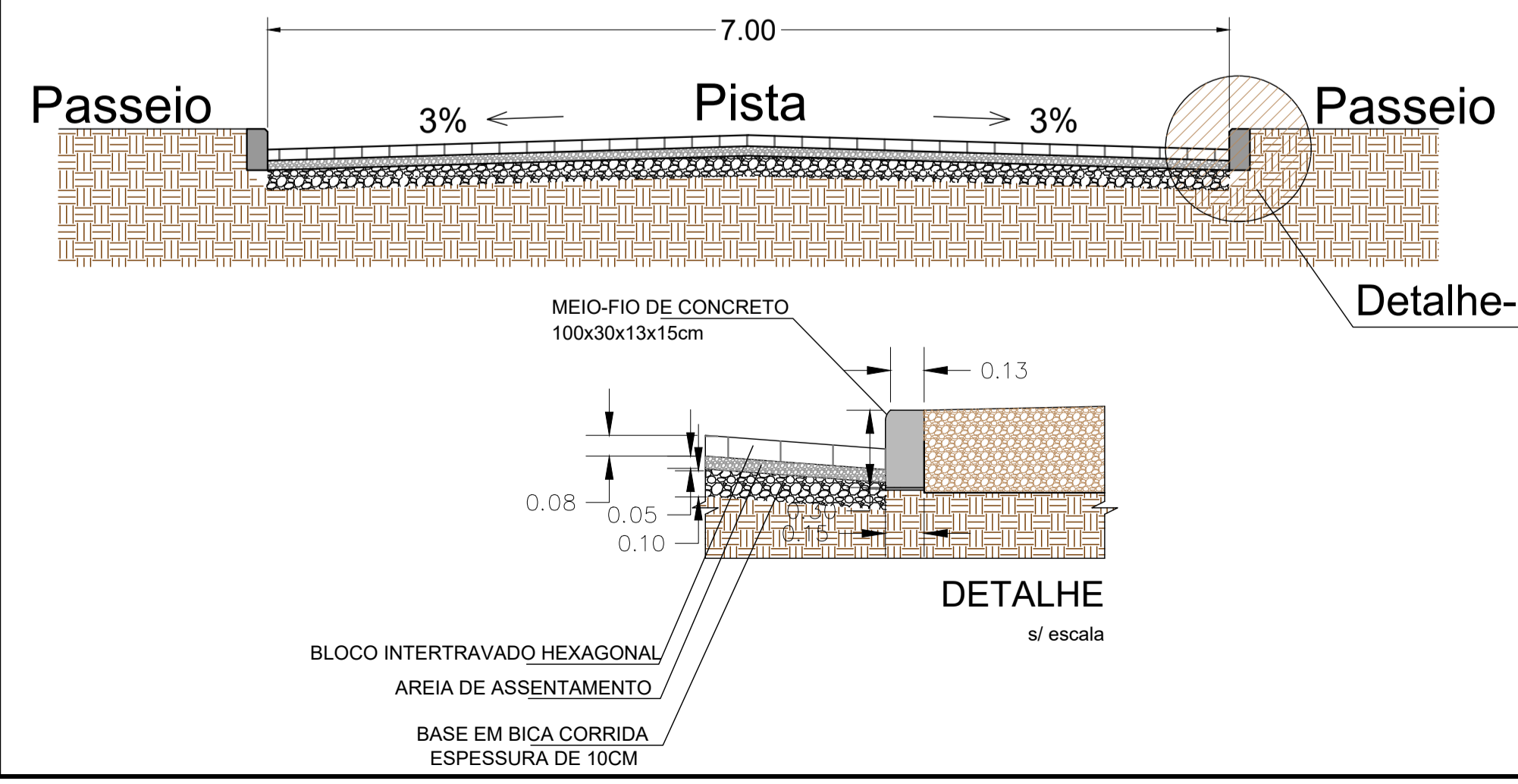
LEGENDA

- POSTE EXISTENTE
- CADASTRO
- CERCA DE ARAME
- DRENAGEM EXISTENTE
- MEIO-FIO 13X15X30X100cm
- CORTE
- ATERRO
- PAVIMENTO PROJETADO EM LAJOTAS SEXTAVADAS
- BORDOS EXISTENTES
- EIXO DA PISTA DE TRÁFEGO
- GREIDE DE TERRAPLENAGEM
- DESLOCAMENTO/DEMOLIÇÃO
- PLACA DE SINALIZAÇÃO DE REGULAMENTAÇÃO R-1

ETAPA 2.1- DA ESTACA 50+17,0m 67+10



ESTACAS	COTAS TERRENO	COTAS PROJETO	ELEMENTOS HORIZONTAIS	ELEMENTOS VERTICAIS
50+00	101,372	101,372		
51+00	101,457	101,382		
52+00	101,085	101,394		
53+00	101,348	101,365		
54+00	101,338	101,350		
55+00	101,053	101,285		
56+00	101,228	101,194		
57+00	101,204	101,185		
58+00	100,647	101,035		
59+00	100,474	100,926		
60+00	100,373	100,844		
61+00	100,147	100,703		
62+00	100,183	100,615		
63+00	99,743	100,481		
64+00	99,999	100,404		
65+00	100,330	100,309		
66+00	100,317	100,391		
67+00	100,850	100,449		
68+00	100,592	100,486		
69+00	100,735	100,531		
70+00	100,996	100,593		
71+00	100,998	100,614		
72+00	100,979	100,697		
73+00	100,947	100,700		
74+00	100,301	100,779		
75+00	100,282	100,831		
76+00	100,284	100,862		
77+00	100,476	100,945		
78+00	100,534	100,963		
79+00	100,723	101,027		
80+00	100,816	101,112		
81+00	100,908	101,203		
82+00	100,940	101,221		
83+00	101,000	101,241		
84+00	101,000	101,241		
85+00	101,222	101,510		
86+00	101,265	101,527		
87+00	101,718	101,724		
88+00	101,689	101,951		
89+00	101,846	102,208		



PROJETO DE PAVIMENTAÇÃO

MUNICÍPIO MAJOR GERCINO- SC

OBRA: ESTRADA TRÊS BARRAS - ETAPA 2.1 - EST. 50+17 A 67+10

CONTEÚDO: PROJETO DE PAVIMENTAÇÃO EM LAJOTAS SEXTAVADAS PLANTA BAIXA

PROJETO: APROVAÇÃO DA PREFEITURA


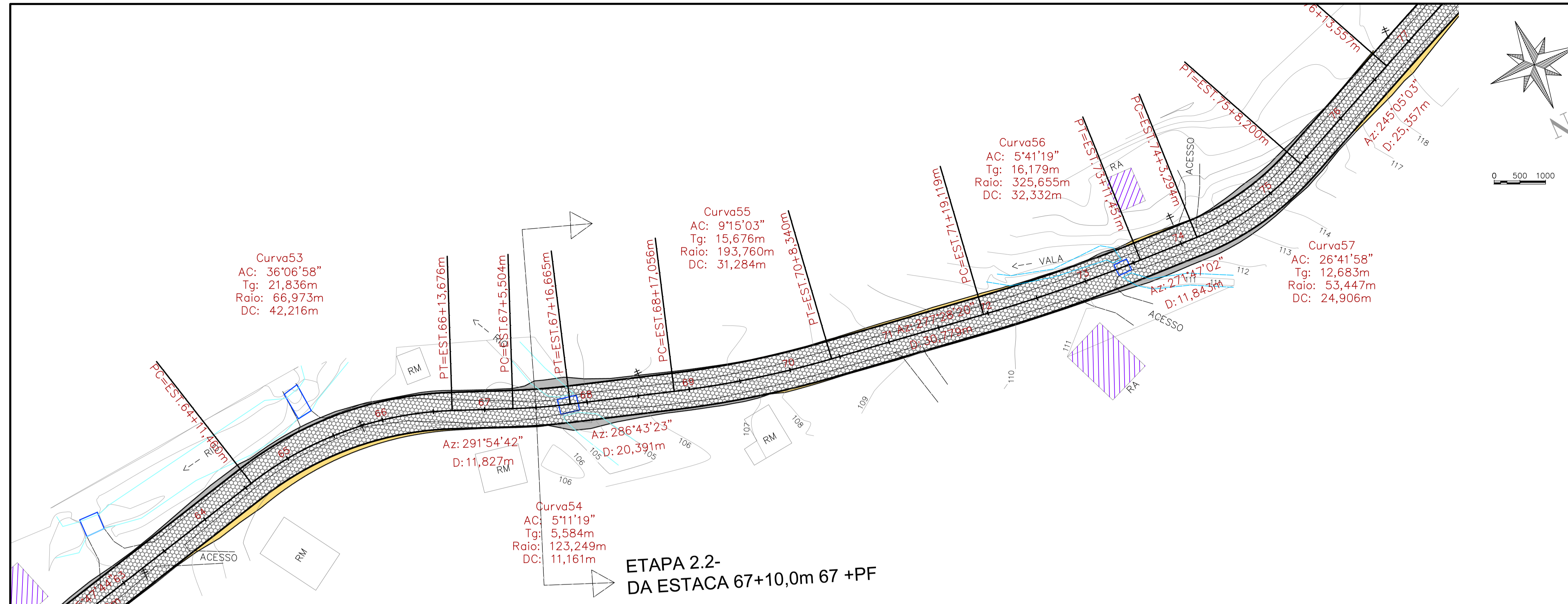
VINICIUS FELLER
Engenheiro Civil
CREA/SC 147.982-3

REVISÃO: REV.002

DATA: JAN/2023

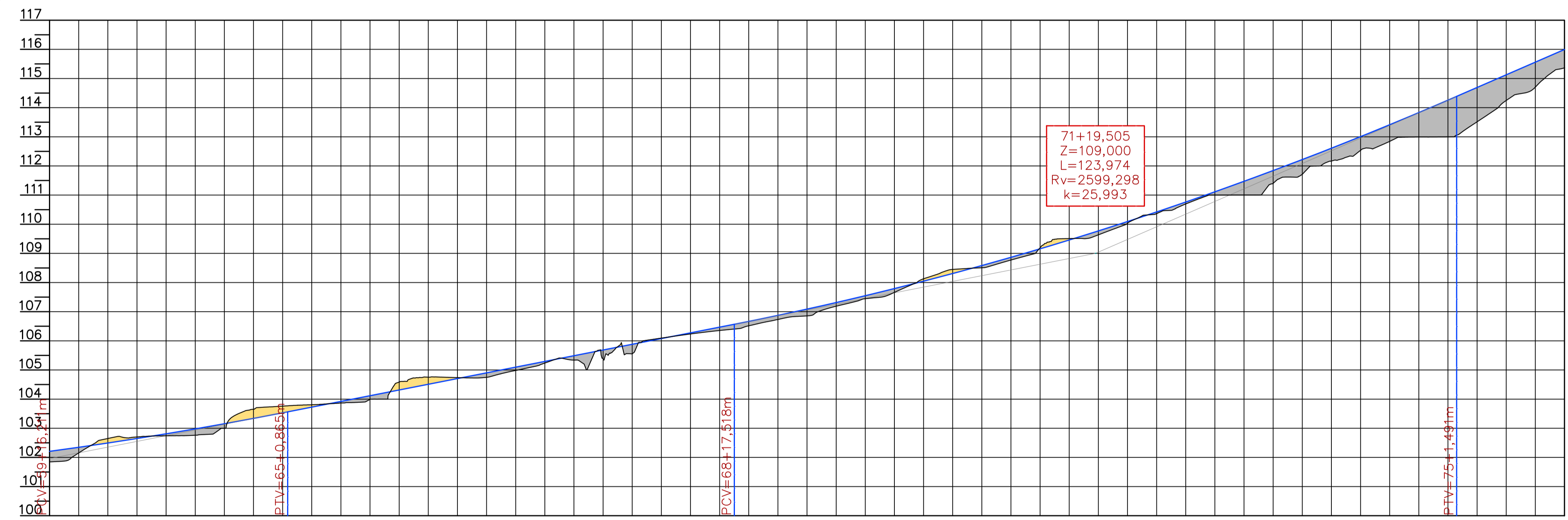
FRANCHA: 01/04

ASSOCIAÇÃO DOS MUNICÍPIOS DA REGIÃO DA GRANDE FLORIANÓPOLIS "GRANFPOLIS" ASSESSORIA DE ENGENHARIA E ARQUITETURA

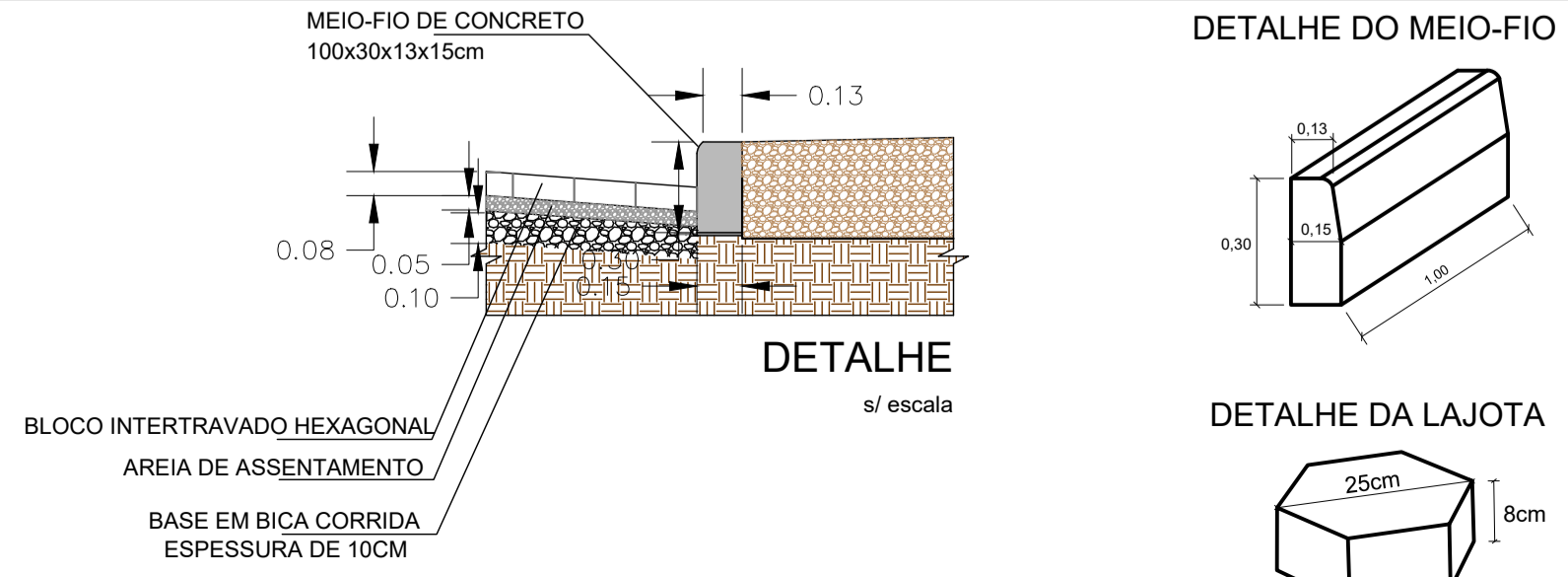
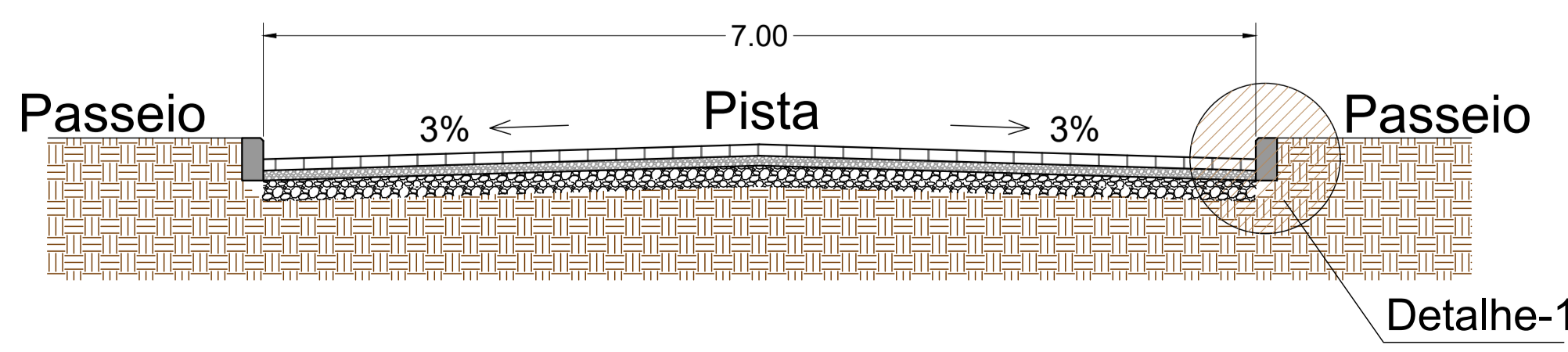


LEGENDA

- POSTE EXISTENTE
- CADASTRO
- CERCA DE ARAME
- DRENAGEM EXISTENTE
- MEIO-FIO 13X15X30X100cm
- CORTE
- ATERRO
- PAVIMENTO PROJETADO EM LAJOTAS SEXTAVADAS
- BORDOS EXISTENTES
- EIXO DA PISTA DE TRÁFEGO
- GREIDE DE TERRAPLENAGEM
- DESLOCAMENTO/DEMOLIÇÃO
- PLACA DE SINALIZAÇÃO DE REGULAMENTAÇÃO R-1



ESTACAS	COTAS TERRENO	COTAS PROJETO	ELEMENTOS HORIZONTAIS	ELEMENTOS VERTICAIS
63+5,00	101,846	102,208	Tg=62,422m	Lc= 104,65m
63+15,00	102,649	102,494		
64+5,00	102,742	102,810	R=66,973m Dc=42,216m	i = 3,92% em 76,65m
64+15,00	103,155	103,155		
65+5,00	103,759	103,530	Tg=11,827m Dc=11,161m	i = 3,92% em 76,65m
65+15,00	103,867	103,922		
66+5,00	104,586	104,314	Tg=20,391m Dc=31,284m	Lc= 123,97m
66+15,00	104,728	104,706		
67+5,00	104,983	105,098	Tg=30,779m	Lc= 123,97m
67+15,00	105,273	105,314		
68+5,00	105,340	105,490	R=325,655m Dc=32,332m	i = 8,69% em 34,97m
68+15,00	105,632	105,533		
69+5,00	105,552	105,752	Tg=11,843m Dc=24,906m	i = 8,69% em 34,97m
69+15,00	106,235	106,274		
70+5,00	106,340	106,551	Tg=25,357m	i = 8,69% em 34,97m
70+15,00	106,632	106,668		
71+5,00	106,506	106,582		
71+15,00	109,193	109,157		
72+5,00	109,636	109,715		
72+15,00	109,719	109,770		
73+5,00	110,001	110,422		
73+15,00	110,112	110,782		
74+5,00	111,395	111,841		
74+15,00	111,600	111,950		
75+5,00	112,168	112,608		
75+15,00	112,339	112,869		
76+5,00	112,842	113,414		
76+15,00	112,993	113,894		
77+5,00	112,997	114,258		
77+15,00	113,940	114,970		
78+5,00	114,246	115,127		
78+15,00	115,364	115,996		



PROJETO DE PAVIMENTAÇÃO

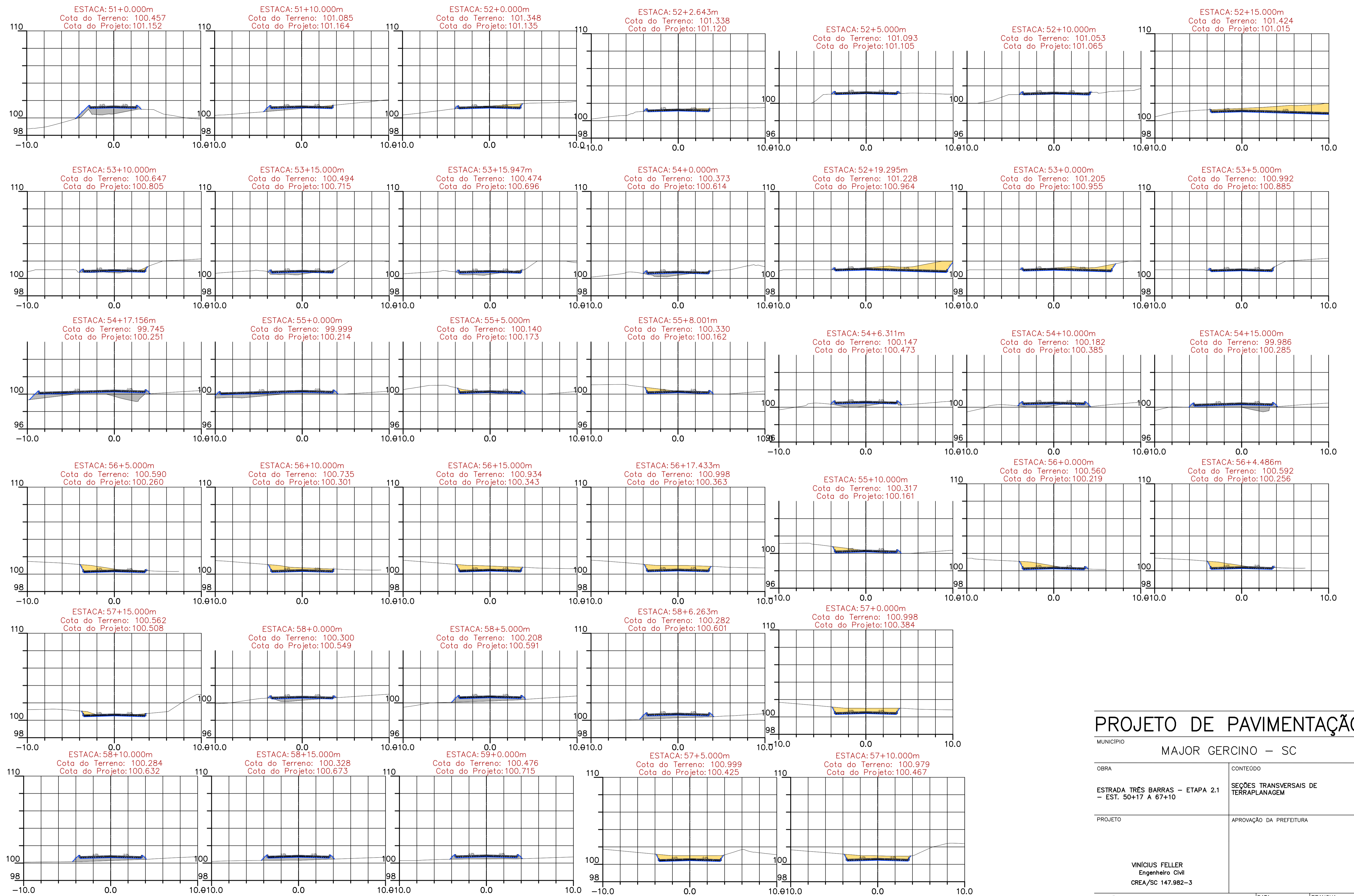
MUNICÍPIO MAJOR GERCINO- SC

OBRA	CONTEÚDO
ESTRADA TRÊS BARRAS - ETAPA 2.1 - EST. 50+17 A 67+10	PROJETO DE PAVIMENTAÇÃO EM LAJOTAS SEXTAVADAS PLANTA BAIXA
PROJETO	APROVAÇÃO DA PREFEITURA

REVISÃO	DATA	PRANCHA
REV.002	JAN/2023	02/04

VINICIUS FELLER
 Engenheiro Civil
 CREA/SC 147.982-3

ASSOCIAÇÃO DOS MUNICÍPIOS DA REGIÃO DA GRANDE FLORIANÓPOLIS "GRANFPOLIS" ASSESSORIA DE ENGENHARIA E ARQUITETURA




PROJETO DE PAVIMENTAÇÃO

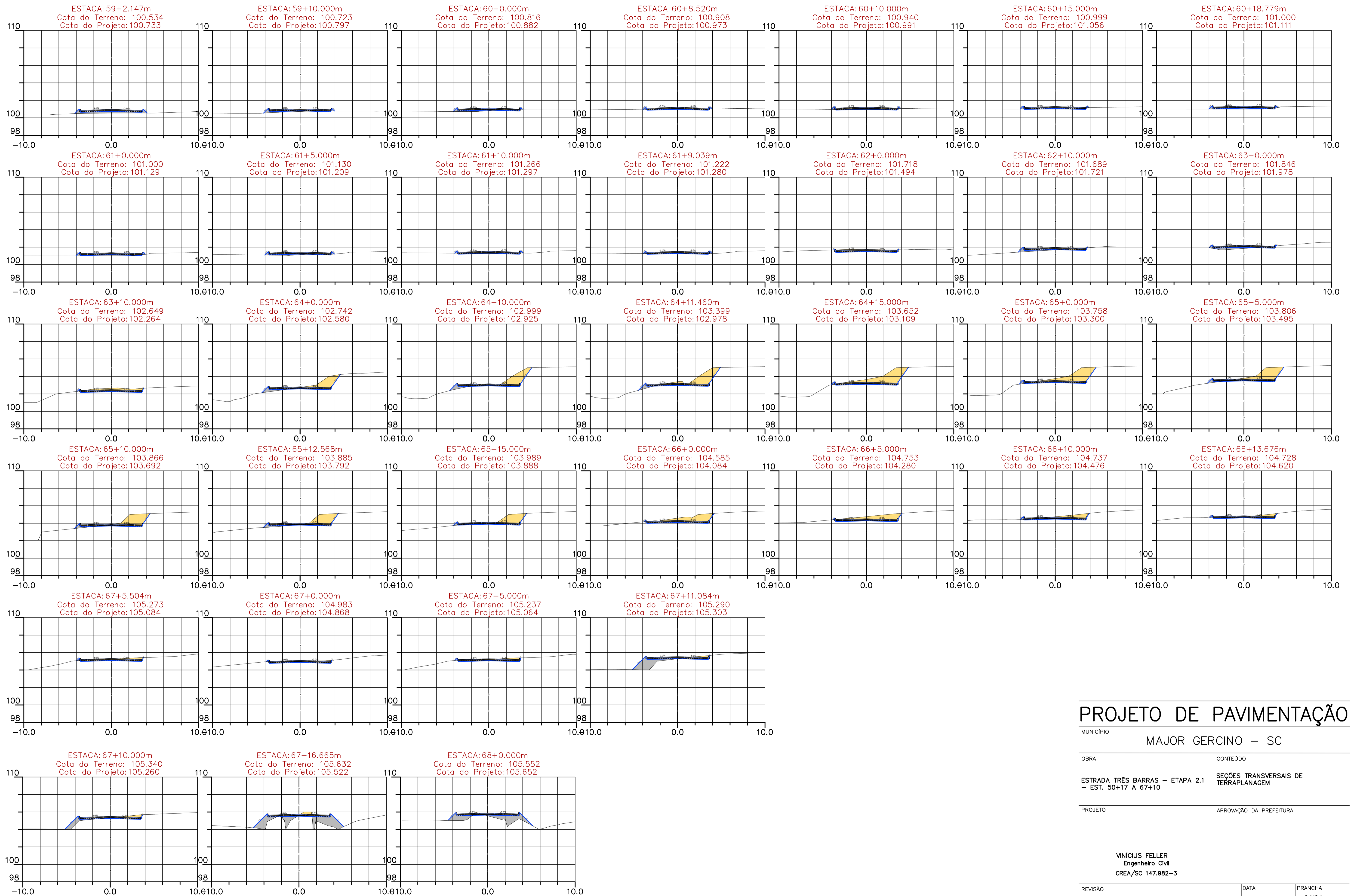
MUNICÍPIO MAJOR GERCINO – SC

OBRA	CONTEÚDO
ESTRADA TRÊS BARRAS – ETAPA 2.1 – EST. 50+17 A 67+10	SEÇÕES TRANSVERSAIS DE TERRAPLANAGEM
PROJETO	APROVAÇÃO DA PREFEITURA
VINÍCIUS FELLER Engenheiro Civil CREA/SC 147.982-3	

REVISÃO	DATA	FRANCHA
REV.002	JAN/2023	03/04



ASSOCIAÇÃO DOS MUNICÍPIOS
DA REGIÃO DA GRANDE FLORIANÓPOLIS
"GRANFPOLIS"
ASSESSORIA DE ENGENHARIA E ARQUITETURA




PROJETO DE PAVIMENTAÇÃO

MUNICÍPIO MAJOR GERCINO – SC

OBRA	CONTEÚDO
ESTRADA TRÊS BARRAS – ETAPA 2.1 – EST. 50+17 A 67+10	SEÇÕES TRANSVERSAIS DE TERRAPLANAGEM
PROJETO	APROVAÇÃO DA PREFEITURA
VINICIUS FELLER Engenheiro Civil CREA/SC 147.982-3	

REVISÃO	DATA	PRANCHA
REV.002	JAN/2023	04/04



ASSOCIAÇÃO DOS MUNICÍPIOS
DA REGIÃO DA GRANDE FLORIANÓPOLIS
"GRANFPOLIS"
ASSESSORIA DE ENGENHARIA E ARQUITETURA