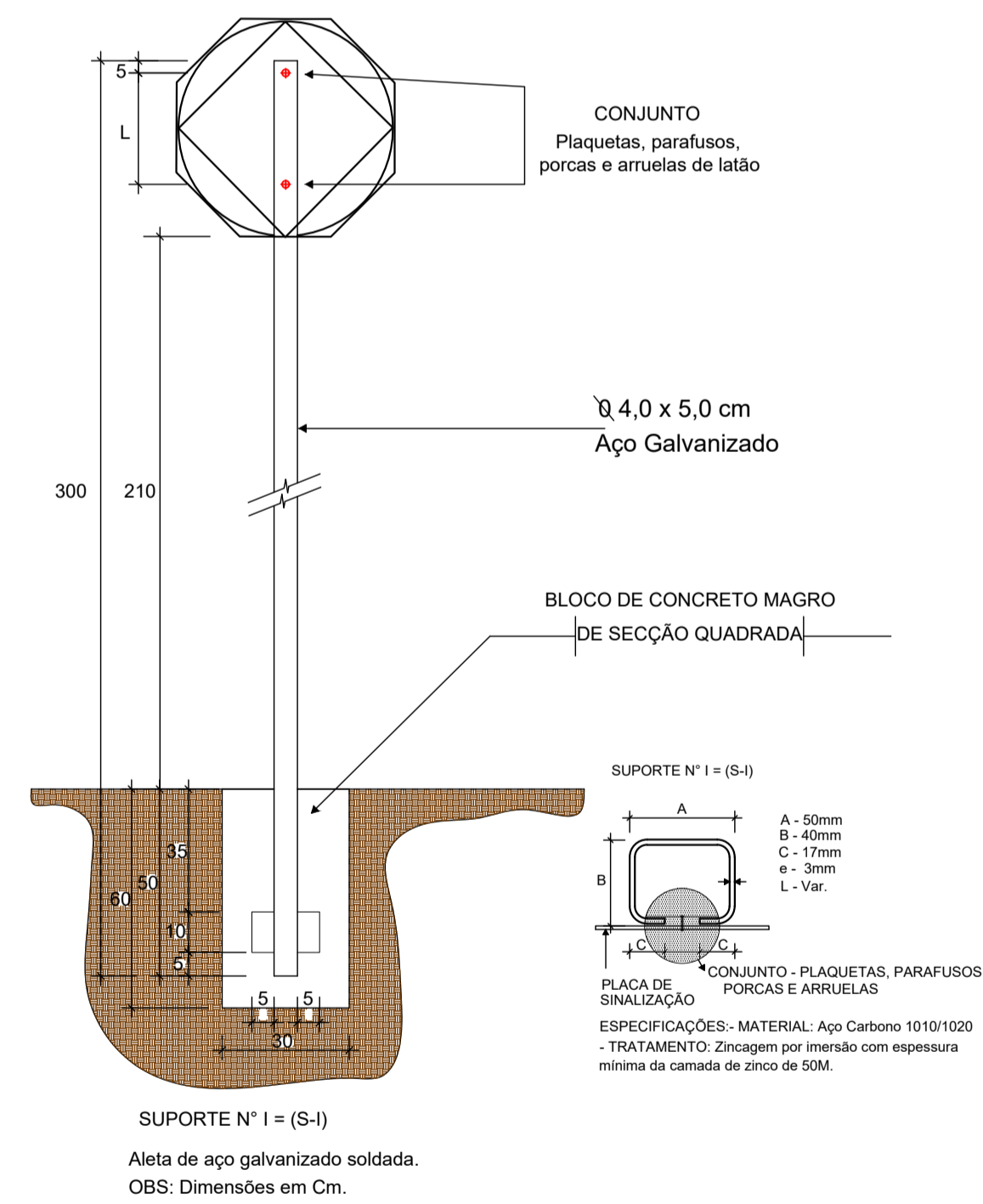
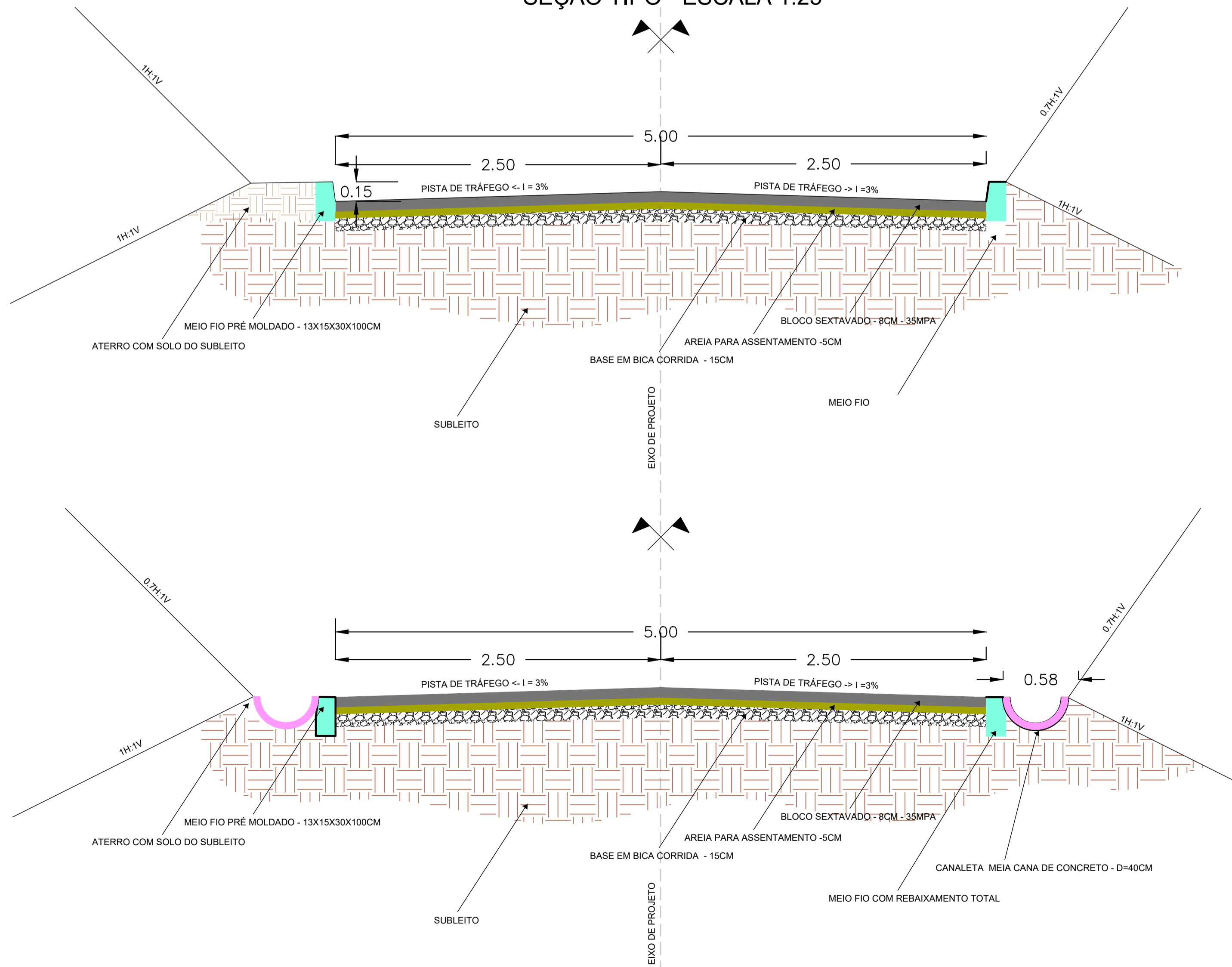


**LEGENDA**

- POSTE EXISTENTE
- CADASTRO
- CERCA DE ARAME
- DRENAGEM EXISTENTE
- MEIO-FIO 13X15X30X100cm
- CANALETA MEIA CANA D=40cm
- PAVIMENTO PROJETADO
- CORTE
- ATERRO
- BORDOS EXISTENTES
- EIXO DA PISTA DE TRÁFEGO
- GREIDE PAVIMENTO ACABADO
- GREIDE DE TERRAPLENAGEM
- DEMOLIÇÃO/DESLOCAMENTOS
- PLACA DE SINALIZAÇÃO DE REGULAMENTAÇÃO R-1

SEÇÃO TIPO - ESCALA 1:25



Sinal	Código	Cor	
	R-1	Fundo	Vermelha
		Orla interna	Branca
		Orla externa	Vermelha
		Letra	Branca
Via	Lado (m)	Orla interna (m)	Orla externa (m)
Urbana	0,248	0,02	0,01

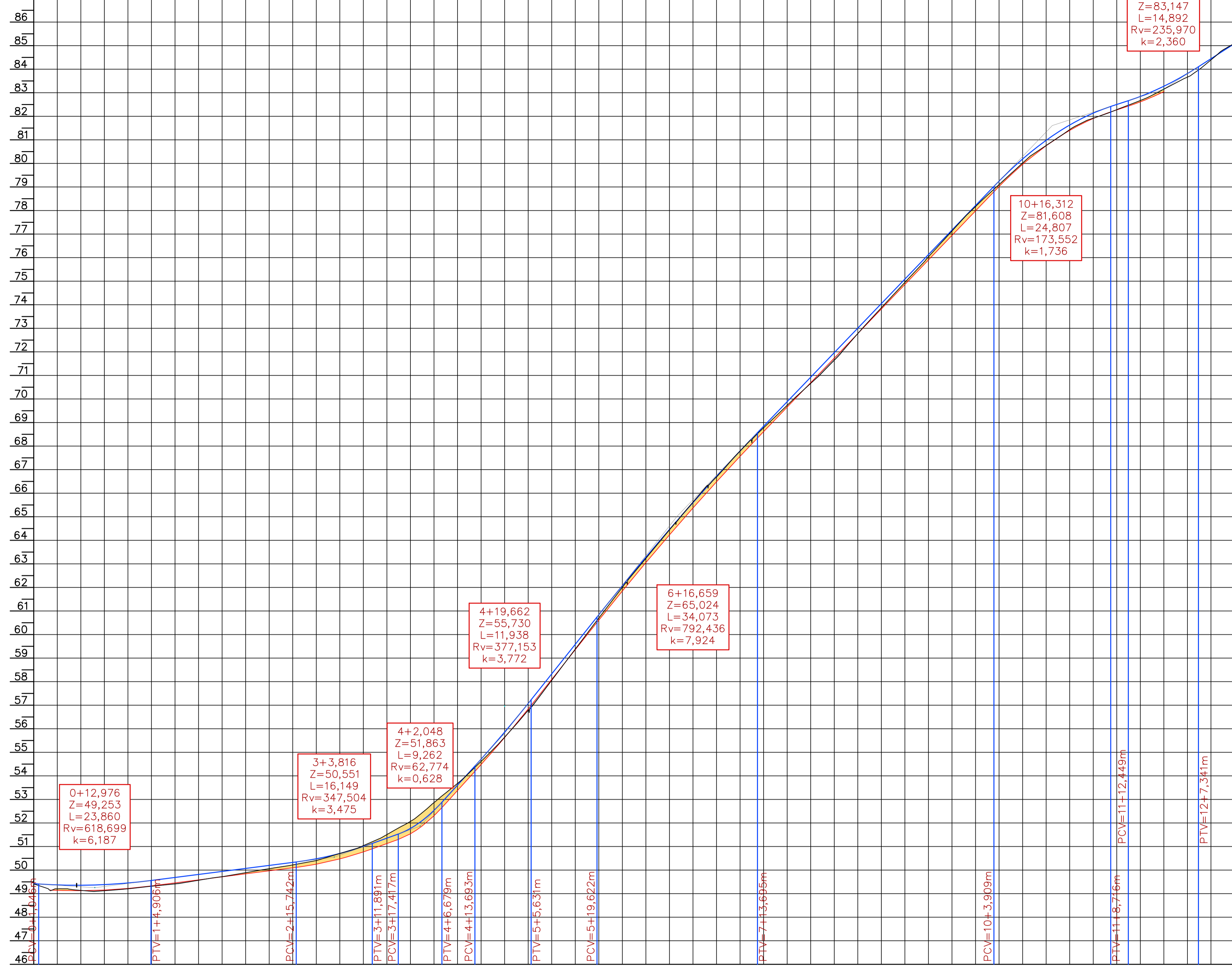
EMISSÃO INICIAL	26/07/2023	001
QUADRO DE REVISÃO	DATA	NÚMERO

**PROJETO DE PAVIMENTAÇÃO**

MUNICÍPIO	MAJOR GERCINO - SC	
OBRA	RUA NOSSA SENHORA APARECIDA	
CONTEÚDO	PROJETO DE PAVIMENTAÇÃO EM LAJOTAS SEXTAVADAS PLANTA BAIXA E SEÇÃO TIPO	
PROJETO	APROVAÇÃO DA PREFEITURA	
DATA	ESCALA	PRANCHA
JULHO/2023	1:500	01/03

1\_L\_GRANF\_INFRA\_MG\_PAV\_RUA\_NOSSA\_SENHORA\_APARECIDA.dwg  
26.07.2023

87 PERFIL LONGITUDINAL - ALINHAMENTO - Rua Nossa Senhora Aparecida



ESTACAS	COTAS TERRENO	CORTE ATERRO	COTAS PROJETO	COTAS TERRAPLENO	ELEMENTOS HORIZONTAIS	ELEMENTOS VERTICAIS
0+0.000	49.413		49.422	49.126	Tg=48,314m	i=1,30% em 1,05m Lc=23,86m
0+5.000	49.138	0.012	49.356	49.221		
0+15.000	49.205	0.016	49.451	49.457		
1+5.000	49.413	0.044	49.687	49.713		
1+15.000	49.722	0.009	49.943	49.925		
2+5.000	50.007	0.092	50.155	49.968		
2+8.314	50.059		50.198	50.158		
2+15.000	50.305	0.156	50.479	50.249		
2+17.299	50.405		50.588	50.544		
3+5.000	50.783	0.268	50.774	50.757		
3+16.294	51.020		50.957	50.957		
3+9.791	51.039		51.039	50.992		
3+13.138	51.311		51.222	51.233		
3+15.000	51.678	0.539	51.463	51.533		
3+16.294	52.068		51.769	51.549		
4+0.006	53.199	0.301	52.953	52.723		
4+5.000	53.680		53.609	53.379		
4+7.012	54.426	0.017	54.411	54.262		
4+14.018	54.620		54.620	54.484		
4+15.000	55.644	0.041	55.857	55.627		
5+5.000	57.322	0.082	57.634	57.404		
5+7.241	58.056		58.327	58.097		
5+15.000	60.560	0.182	60.704	60.474		
5+19.459	60.701		60.939	60.609		
6+5.000	63.235	0.251	63.283	63.053		
6+15.000	65.623	0.230	67.793	65.371		
7+5.000	67.793	0.077	69.586	67.563		
7+15.000	69.456		69.884	69.356		
7+18.568	69.731		70.975	69.654		
8+5.000	70.975	0.083	71.966	71.035		
8+6.731	71.643		72.985	71.736		
8+14.894	72.753	0.054	74.048	72.755		
8+15.000	73.871		74.250	73.818		
9+5.000	74.080	0.134	76.130	74.020		
9+15.000	76.034	0.060	80.017	75.900		
10+10.730	80.150		80.312	77.118		
10+15.000	81.277	0.035	81.434	77.348		
10+18.886	81.434		82.474	77.982		
11+5.000	82.248	0.012	82.502	77.982		
11+9.571	82.283		83.151	81.400		
11+15.000	83.180	0.106	83.275	82.244		
12+0.274	83.302		83.302	82.271		
12+5.000	84.393	0.128	84.445	83.045		
12+5.000	84.987		84.987	83.302		

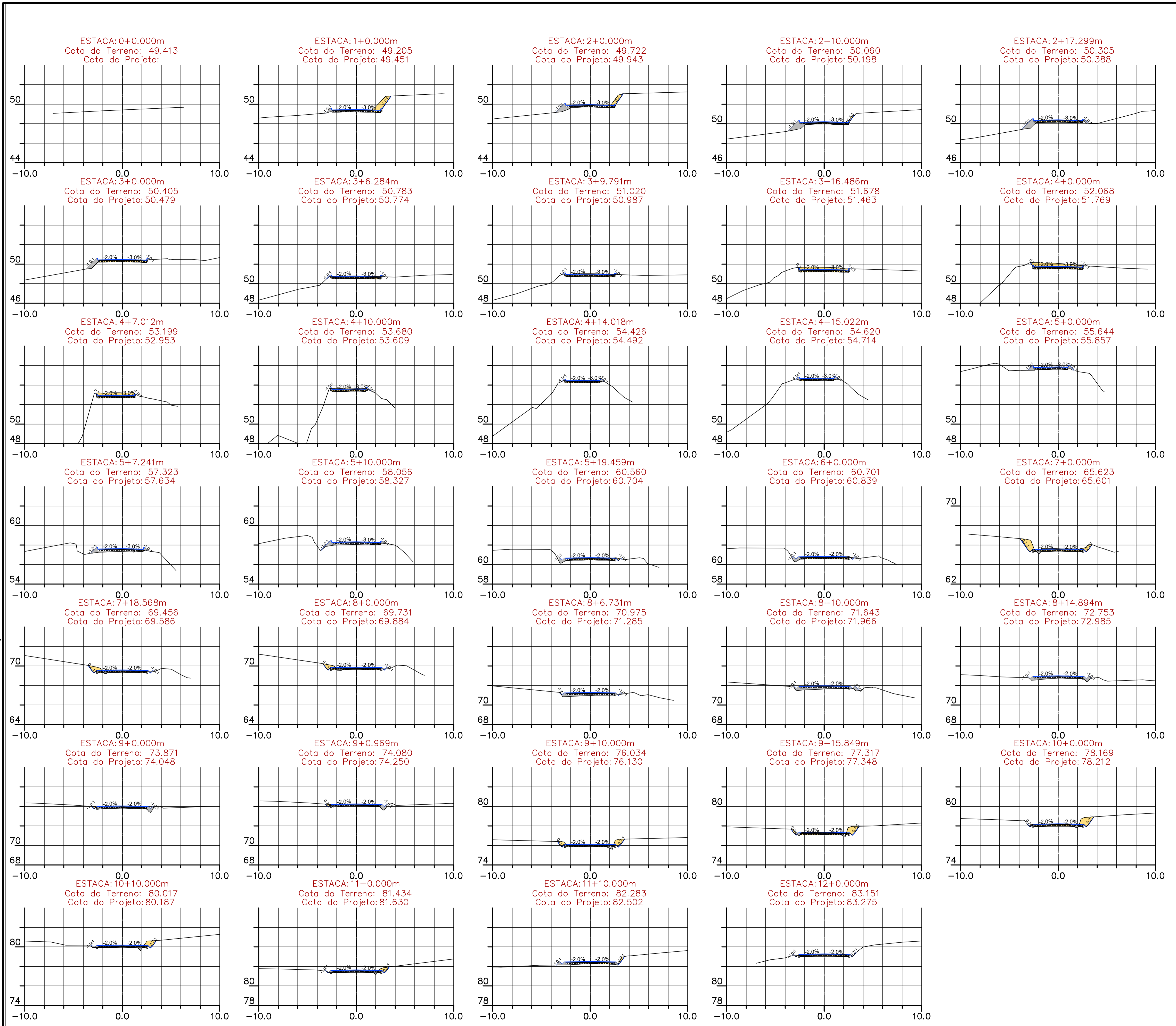
EMISSÃO INICIAL	26/07/2023	001
QUADRO DE REVISÃO	DATA	NÚMERO

PROJETO DE PAVIMENTAÇÃO

MUNICÍPIO	MAJOR GERCINO - SC	
OBRA	RUA NOSSA SENHORA APARECIDA	
CONTEÚDO	PROJETO DE PAVIMENTAÇÃO EM LAJOTAS SEXTAVADAS PERFIL LONGITUDINAL	
PROJETO	APROVAÇÃO DA PREFEITURA	
DATA	JULHO/2023	PRANCHA 02/03
ESCALA	1:500	
PROJETO	VINÍCIUS FELLER Engenheiro Civil CREA/SC 147.982-3	

1 - L\_GRANF\_INFRA\_MG\_PAV\_RUA\_NOSSA\_SENHORA\_APARECIDA.dwg

26.07.2023



VOLUME TOTAL						
Estaca	Área de Corte (m²)	Área de Aterro (m²)	Volume de Corte (m³)	Volume de Aterro (m³)	Vol. Corte Acum. (m³)	Volume Líquido (m³)
0+0,00	0,00	0,00	0,00	0,00	0,00	0,00
1+0,00	1,34	0,12	13,41	1,23	13,41	12,19
2+0,00	0,80	0,51	21,45	6,35	34,87	27,29
2+10,00	0,63	0,69	7,18	6,04	42,05	28,43
2+17,30	0,82	0,66	5,26	5,06	47,30	28,63
3+0,00	0,94	0,46	2,37	1,55	49,68	29,45
3+6,28	1,30	0,02	7,04	1,56	56,71	34,93
3+9,79	1,40	0,02	4,73	0,08	61,44	39,58
3+16,49	2,32	0,00	12,46	0,06	73,90	51,98
4+0,00	2,78	0,00	8,96	0,00	82,86	60,94
4+7,01	1,95	0,00	16,38	0,00	99,23	77,31
4+10,00	1,14	0,03	4,52	0,04	103,76	81,79
4+14,02	0,60	0,05	3,41	0,15	107,16	85,05
4+15,02	0,47	0,08	0,54	0,06	107,70	85,52
5+0,00	0,05	0,24	1,30	0,82	109,00	86,00
5+7,24	0,08	0,55	0,47	2,90	109,47	83,57
5+10,00	0,13	0,44	0,29	1,36	109,76	82,51
5+19,46	0,57	0,22	3,31	3,14	113,07	82,68
6+0,00	0,59	0,23	0,32	0,12	113,39	82,87
7+0,00	2,50	0,05	30,91	2,83	144,29	110,94
7+18,57	1,05	0,06	32,93	1,04	177,22	142,84
8+0,00	0,85	0,07	1,30	0,09	178,52	144,04
8+6,73	0,03	0,52	2,82	1,93	181,35	144,94
8+10,00	0,02	0,71	0,07	1,97	181,42	143,05
8+14,89	0,11	0,50	0,35	2,94	181,77	140,46
9+0,00	0,28	0,26	1,01	1,93	182,78	139,54
9+0,97	0,32	0,23	0,29	0,23	183,08	139,59
9+10,00	1,32	0,09	7,38	1,41	190,46	145,57
9+15,85	1,75	0,08	8,94	0,48	199,40	154,02
10+0,00	1,86	0,03	7,45	0,22	206,85	161,26
10+10,00	0,83	0,13	13,35	0,80	220,20	173,81
11+0,00	0,63	0,08	7,25	1,06	227,45	180,00
11+10,00	0,33	0,30	4,56	1,99	232,01	182,57
12+0,00	0,72	0,05	5,13	1,82	237,14	185,88

EMISSÃO INICIAL	26/07/2023	001
QUADRO DE REVISÃO	DATA	NÚMERO

## PROJETO DE PAVIMENTAÇÃO

MUNICÍPIO: MAJOR GERCINO - SC

OBRA	CONTEÚDO
RUA NOSSA SENHORA APARECIDA	PROJETO DE PAVIMENTAÇÃO EM LAJOTAS SEXTAVADAS SEÇÕES DE TERRAPLANAGEM
PROJETO	APROVAÇÃO DA PREFEITURA
VINÍCIUS FELLER Engenheiro Civil CREA/SC 147.982-3	

DATA	ESCALA	FRANCHA
JULHO/2023	1:200	03/03

